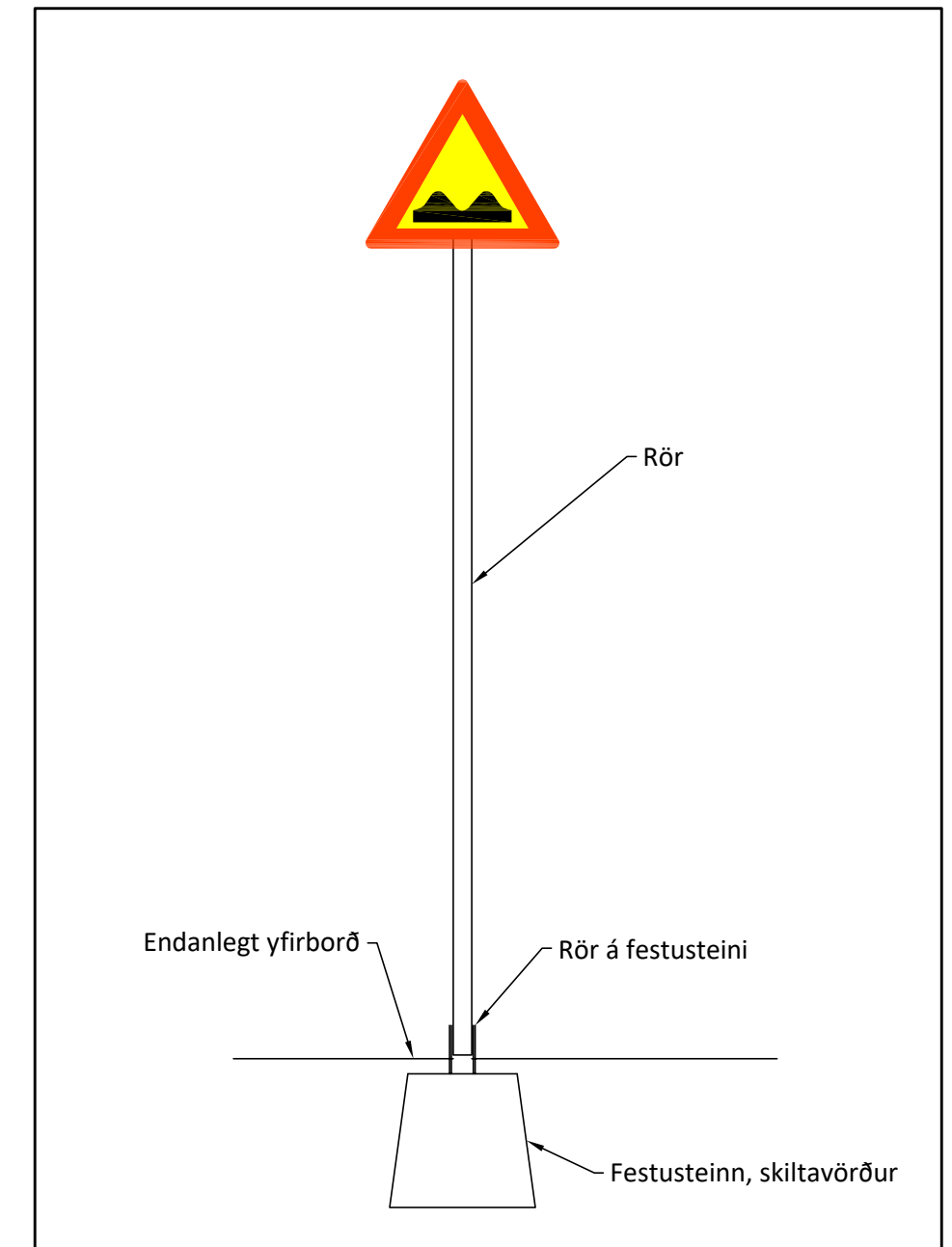
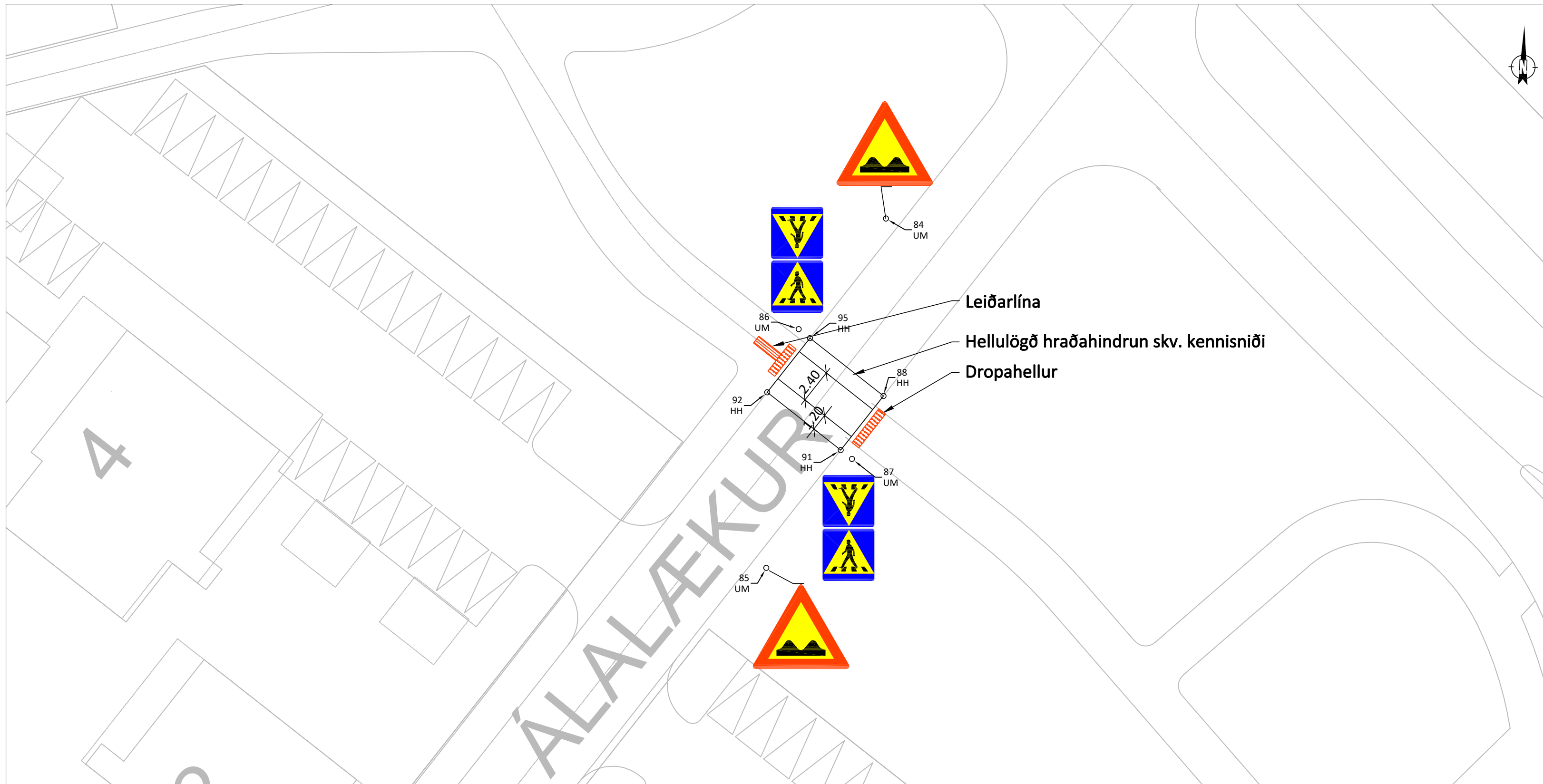


O:\A\Árborg_2839\037_Bæjaræknifráeðingur\01_Nýframkvæmdir\Hraðahindranir_Selfossi_2022.dwg 2.5.2022 10:36:34



Umferðamerki

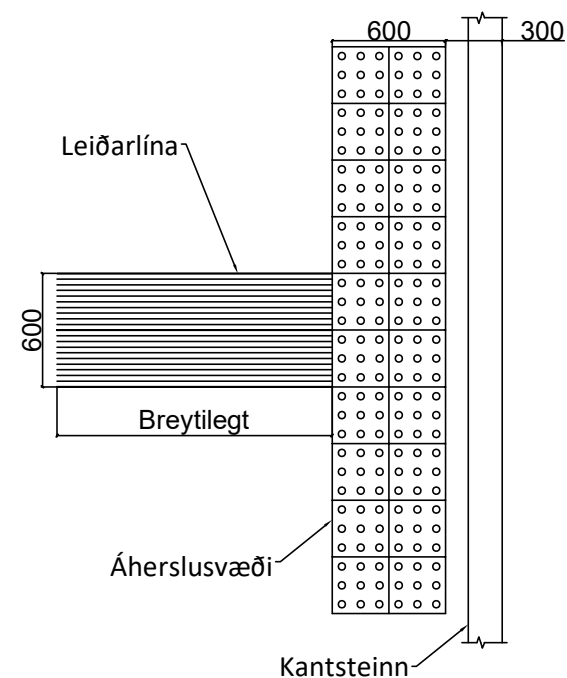
HNITASKRÁ			
Nr.	X-hnit	Y-hnit	Lýsing
84	400741.48	382225.85	UM
85	400733.16	382201.54	UM
86	400735.41	382218.15	UM
87	400739.12	382209.12	UM

Hraðahindrun

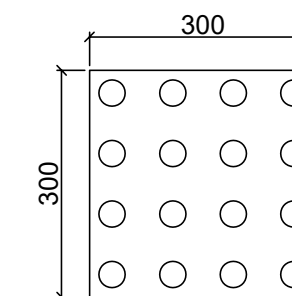
HNITASKRÁ			
Nr.	X-hnit	Y-hnit	Lýsing
88	400741.31	382213.51	HH
91	400738.34	382209.74	HH
92	400733.23	382213.76	HH
95	400736.20	382217.53	HH

Fylgja skal leiðbeiningum í ritinu "Hönnun fyrir alla, algild hönnun"
Gefið út af Vegagerðinni og Reykjavíkurborg.
Sjá bls 32-36.

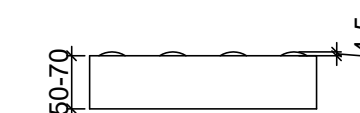
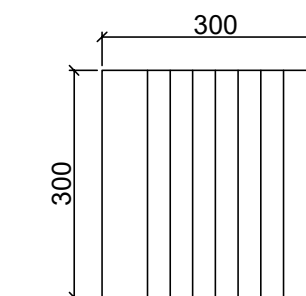
Útfærsla niðurtækta við gönguþveranir - deili A
M1:40



Dropahellur í áherslusvæði
M1:5-öll mál í mm



Stefnuhellur í leiðarlínu
M1:5-öll mál í mm



Skýringar

- Dropahellur og Stefnuhellur
- Hraðahindrun A20.11
- Gangbraut D02.11
- 30 km svæði lýkur B29.30
- 30 km svæði hefst B28.30

ÚTG.	DAGS.	ÚTGÁFUFERILL	HANNAD/TEIKN.	YFIRF.
-	-	-	-	-
-	-	-	-	-
-	-	-	-	-
-	-	-	-	-
-	-	-	-	-



TEIKNINÚMÉR	BLADSTÆRD	HANNAD:	BÁ
2839-037-011	A2	TEIKNAD:	BÁ
E101		YFIRFARID:	SRU
DAGS.	MÆLIKVARDI	ÚTGÁFA	
25.04.2022	1:250	Ú	

Sveitarfélagið Árborg



Álælur
Hraðahindrun og umferðamerki
Grunnmynd